

# Herzlich willkommen



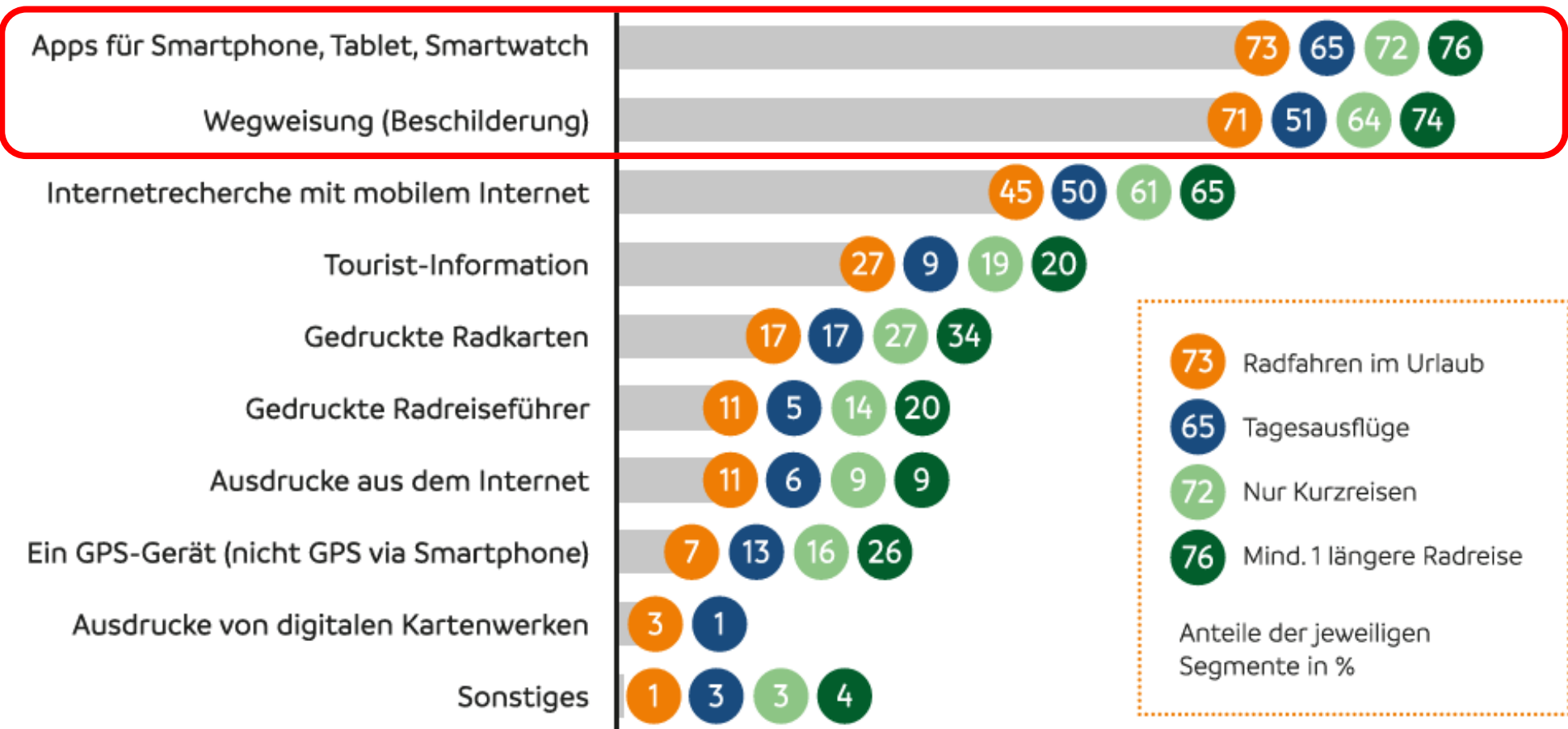
## Ausschuss für Planen, Bauen Mobilität

### TOP 7

## Außerplanmäßige Ausgaben zur Umsetzung des Radwegknotenpunktsystems

# Mediennutzung zur Orientierung unterwegs

Welche Informationsquellen und Medien nutzen Sie, z. B. zur Orientierung?

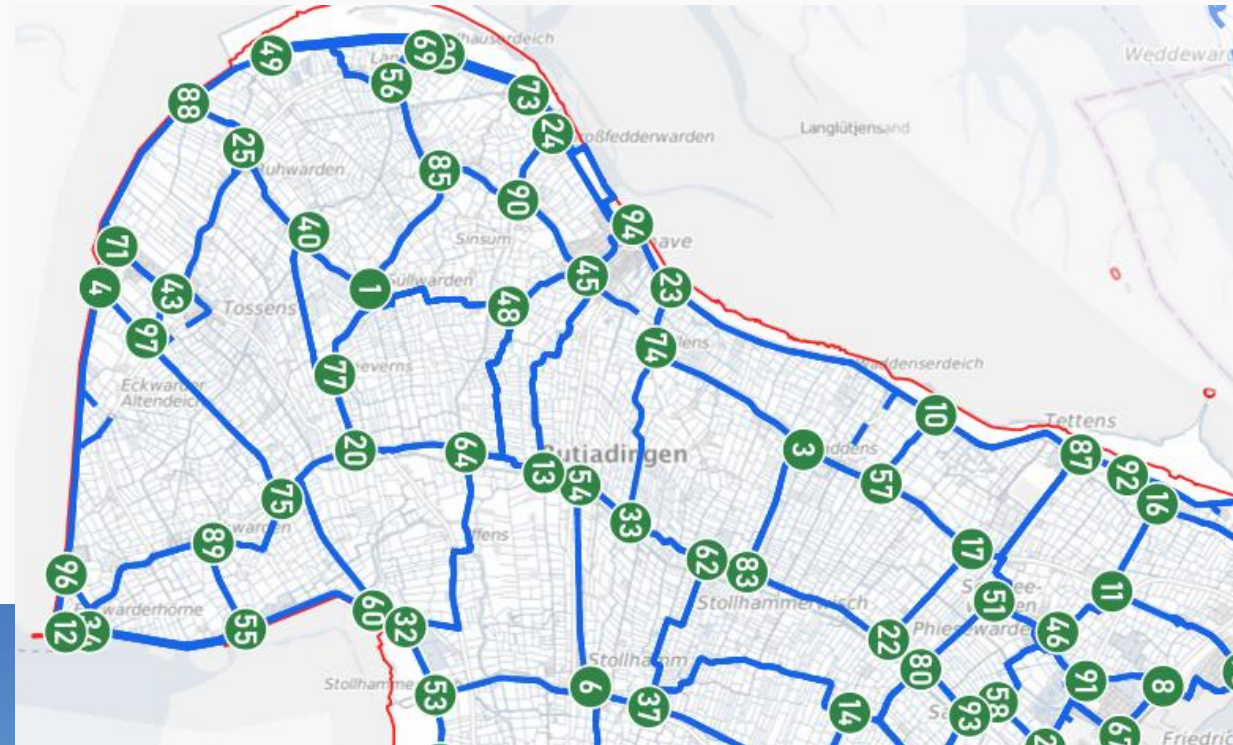


Quelle: ADFC Radreiseanalyse 2024

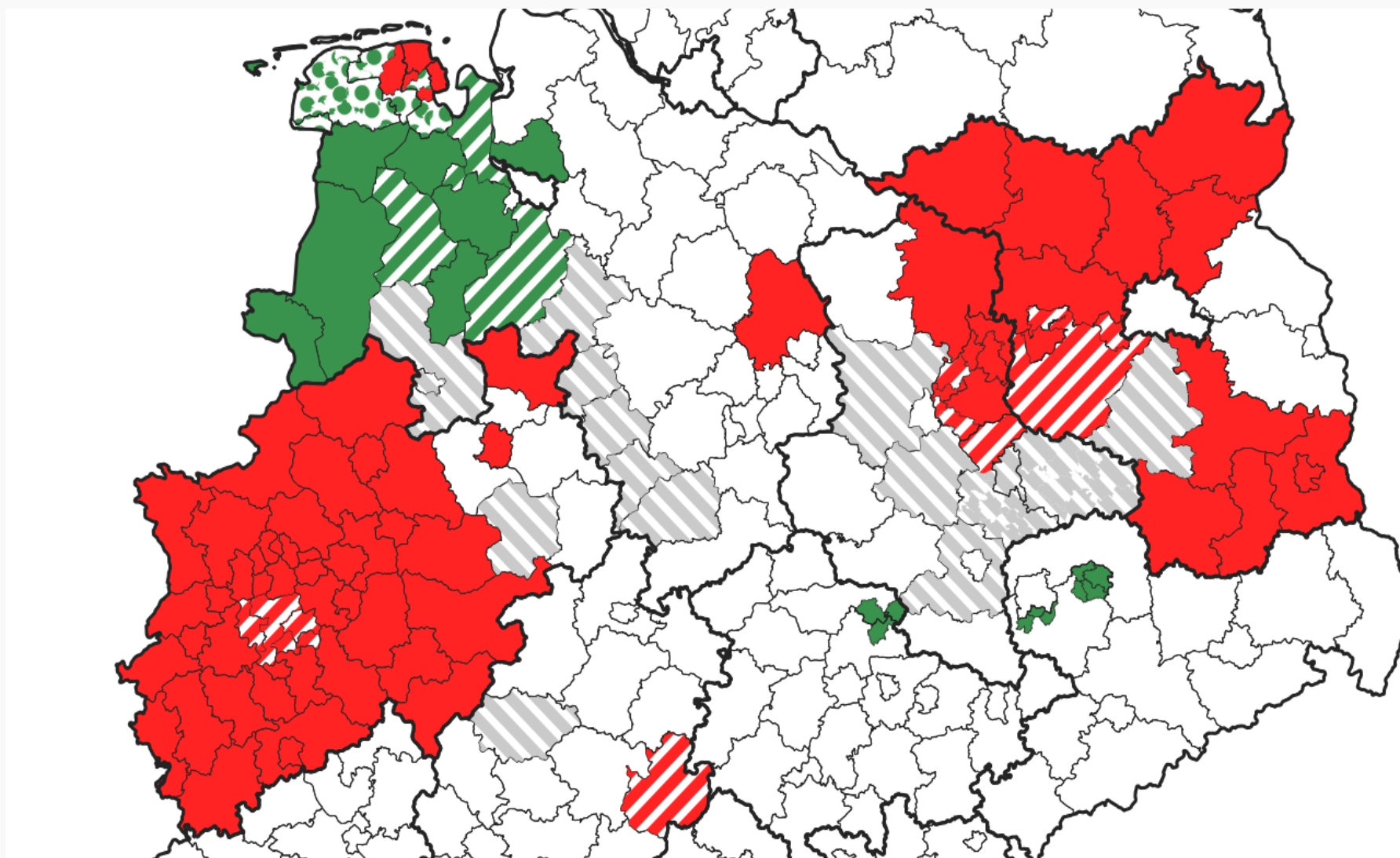
# Das Knotenpunktsystem

„Radeln nach Zahlen“

Knotenpunktsystem im  
Radtourismus

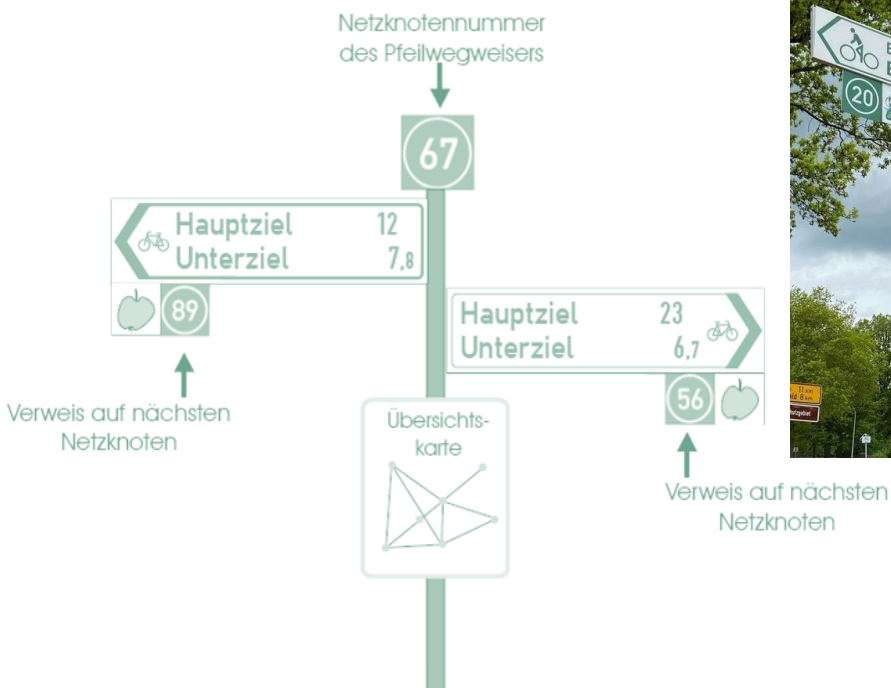
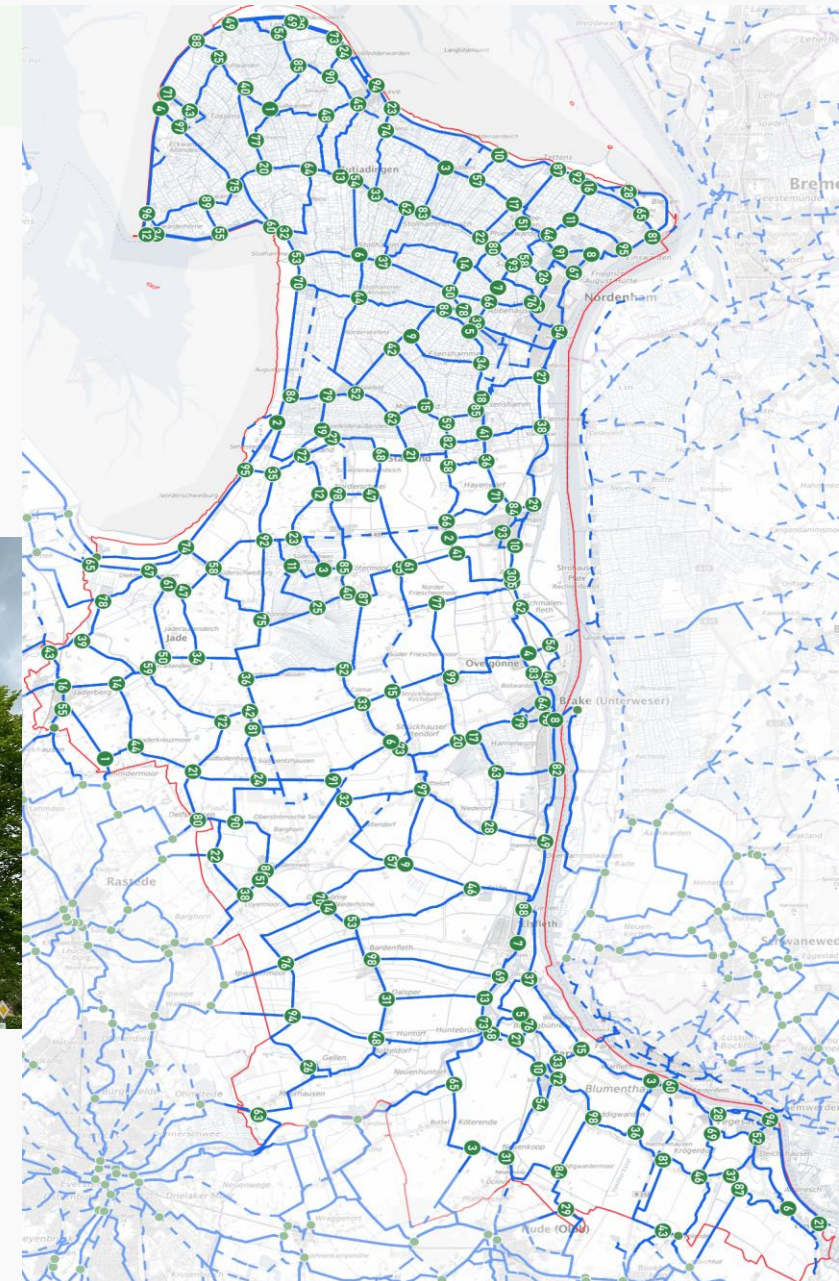


# Knotenpunktsystem - Verbreitung

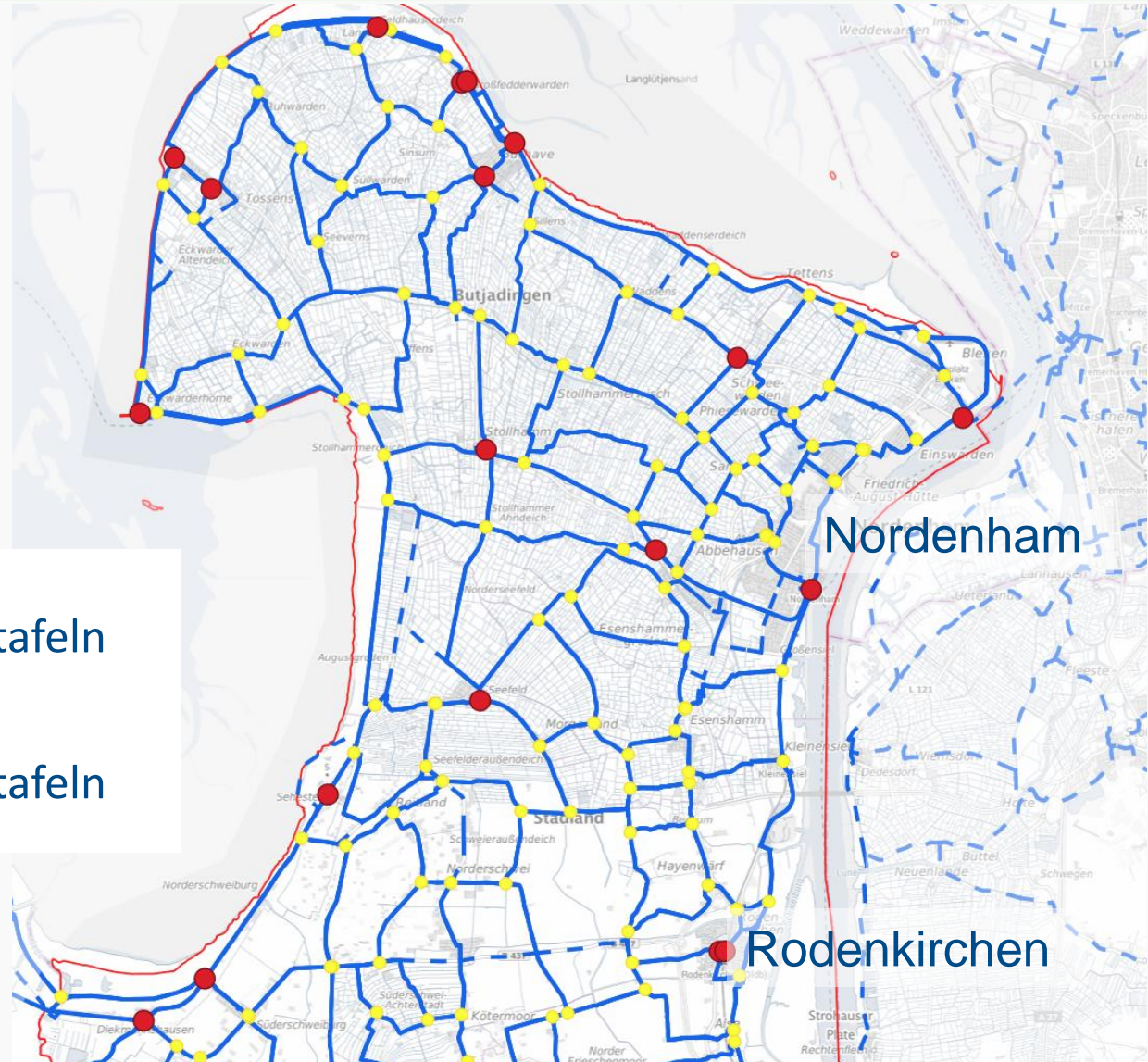


# Radwegknotenpunktsystem

- Länge Gesamtnetz: 850 km
- Knotenpunkte: 226
- neue/geänd. Standorte 509

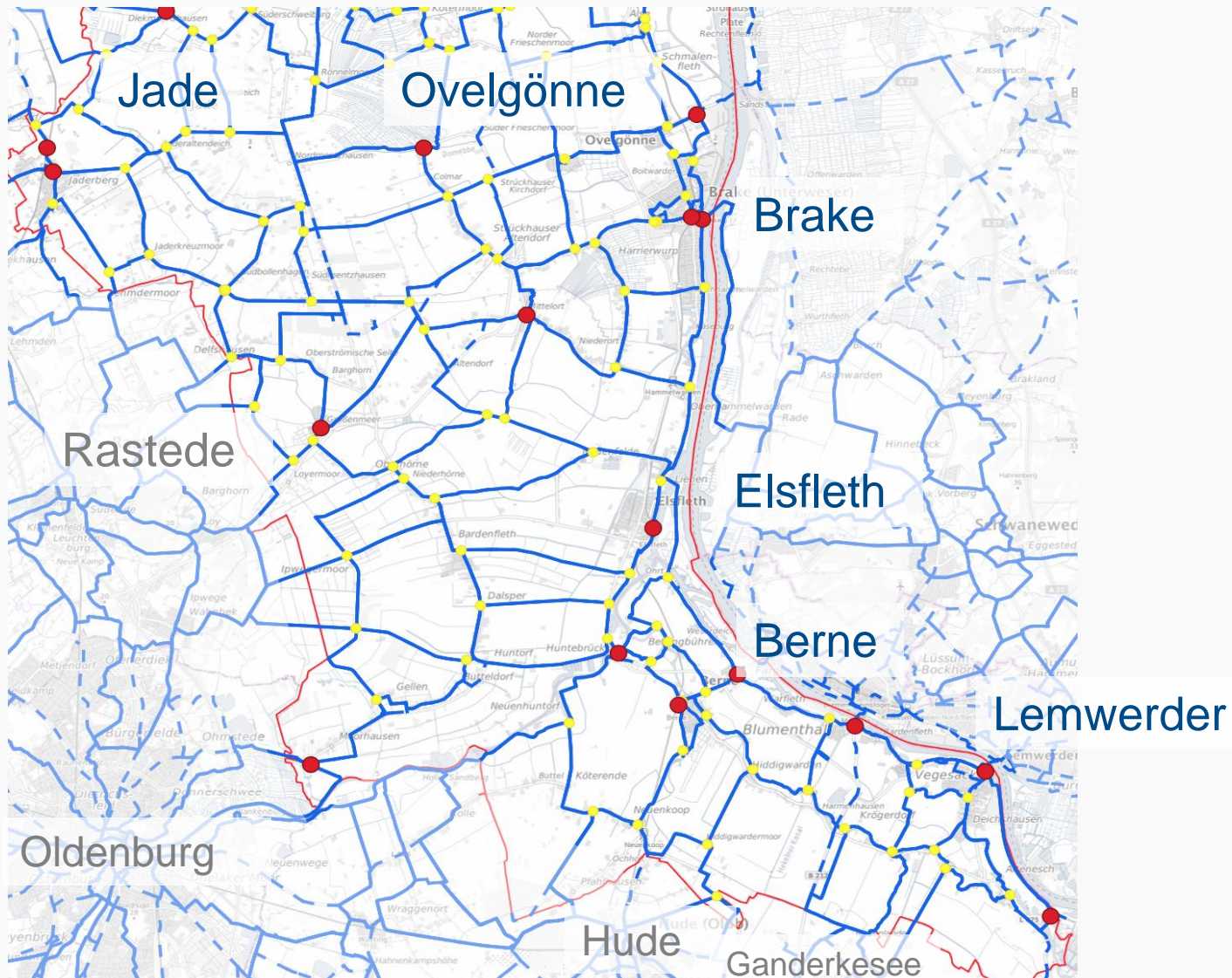


# Standort Infotafeln - Nord



- 35 Große Knotenpunkttafeln
- 225 Kleine Knotenpunkttafeln

# Standort Infotafeln - Süd



# Neue Schilder

- 713 Zielwegweiser



- 1.600 Zwischenwegweiser



- 2.000 farbige Routenplaketten



- 35 große Informationstafeln



- 225 kleine Informationstafeln



Vielen Dank  
für Ihre Aufmerksamkeit